
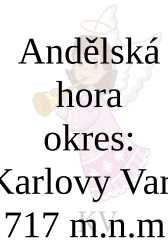
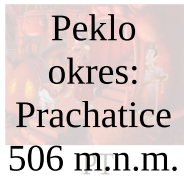
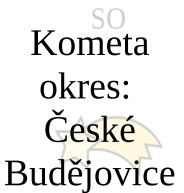
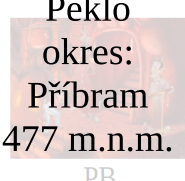

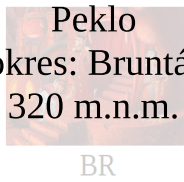


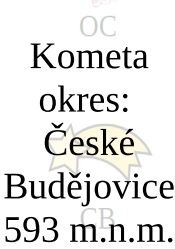




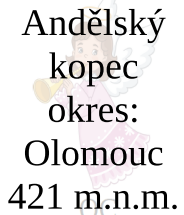
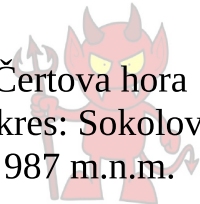


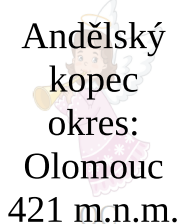
 Čertova hora okres: Sokolov 987 m.n.m.	–	 Věvec okres: Prachatice 765 m.n.m.	–	 Andělská hora okres: Karlovy Vary 717 m.n.m.	+	 Peklo okres: Prachatice 506 m.n.m.	=	11 m.n.m. K
 Kometa okres: České Budějovice 593 m.n.m.	–	 Peklo okres: Příbram 477 m.n.m.	–	 Andělský kopec okres: Olomouc 421 m.n.m.	+	 Peklo okres: Bruntál 320 m.n.m.	=	15 m.n.m. O
 Věvec okres: Prachatice 765 m.n.m.	+	 Andělská hora okres: Karlovy Vary 717 m.n.m.	+	 Kometa okres: České Budějovice 593 m.n.m.	–	 Andělský kopec okres: Jindřichův Hradec 525 m.n.m.	=	20 m.n.m. T
 Hvězda okres: Bruntál 864 m.n.m.	+	 Věvec okres: Prachatice 765 m.n.m.	+	 Andělský kopec okres: Jindřichův Hradec 525 m.n.m.	–	 Andělský kopec okres: Olomouc 421 m.n.m.	=	5 m.n.m. E
 Čertova hora okres: Sokolov 987 m.n.m.	+	 Věvec okres: Prachatice 765 m.n.m.	+	 Hvězda okres: Zlín 655 m.n.m.	–	 Andělský kopec okres: Olomouc 421 m.n.m.	=	12 m.n.m. L

Poznámka k řešení a vyhledávání:

Vrcholy jsou v každém řádku seřazeny podle velikosti, což mohlo pomoci při dohledávání některých vrcholů.

Vyhledávání na mapy.cz: Mně se osvědčil postup, zadat tam všechny známé informace viz obrázky.

Případně si šlo vygooglit jiný vyhledávač vrcholů jako třeba vrcholovka.cz.

